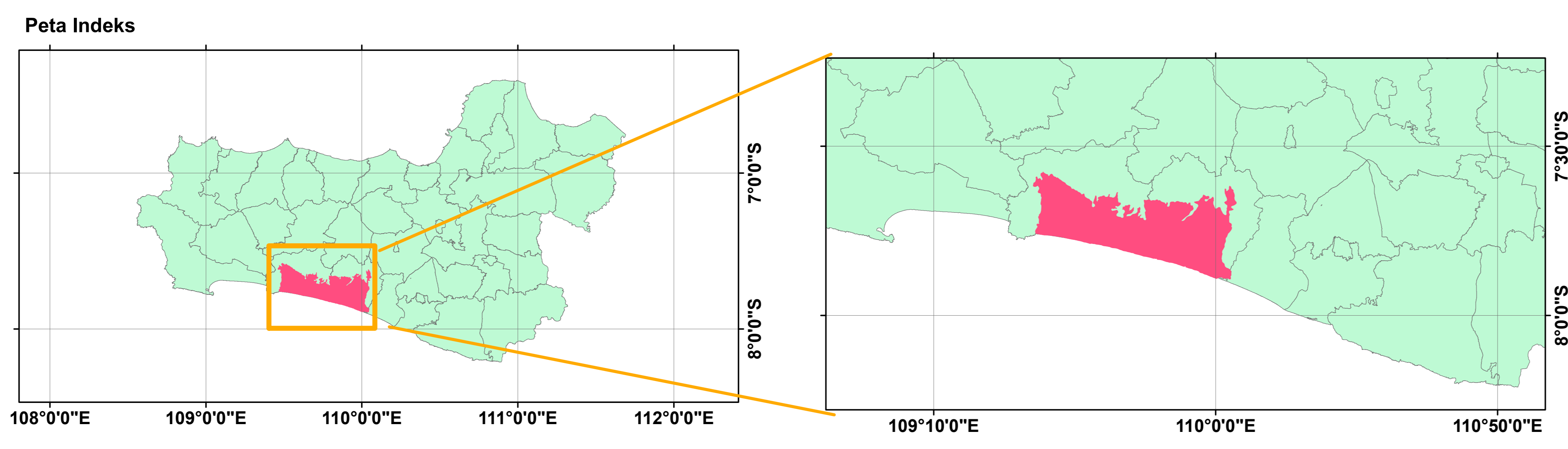
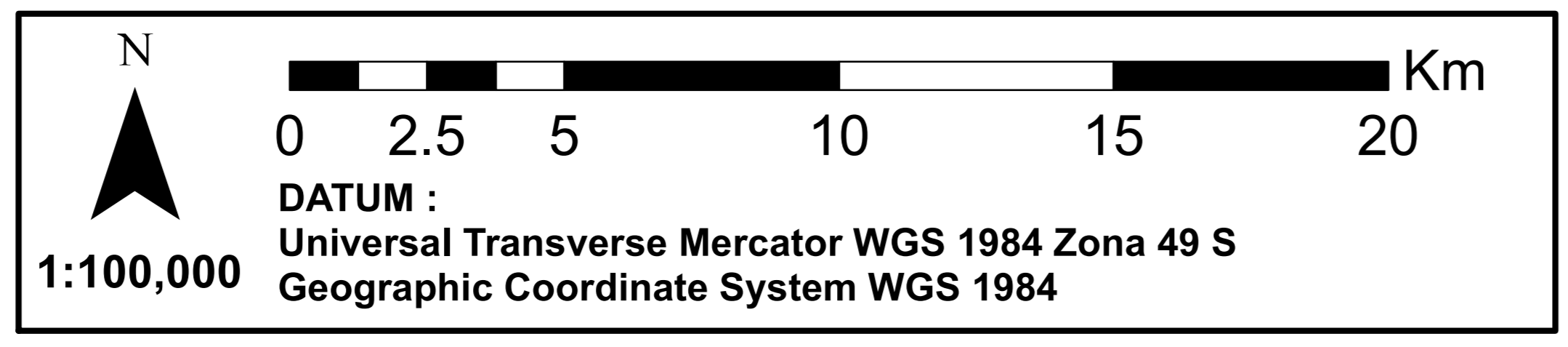
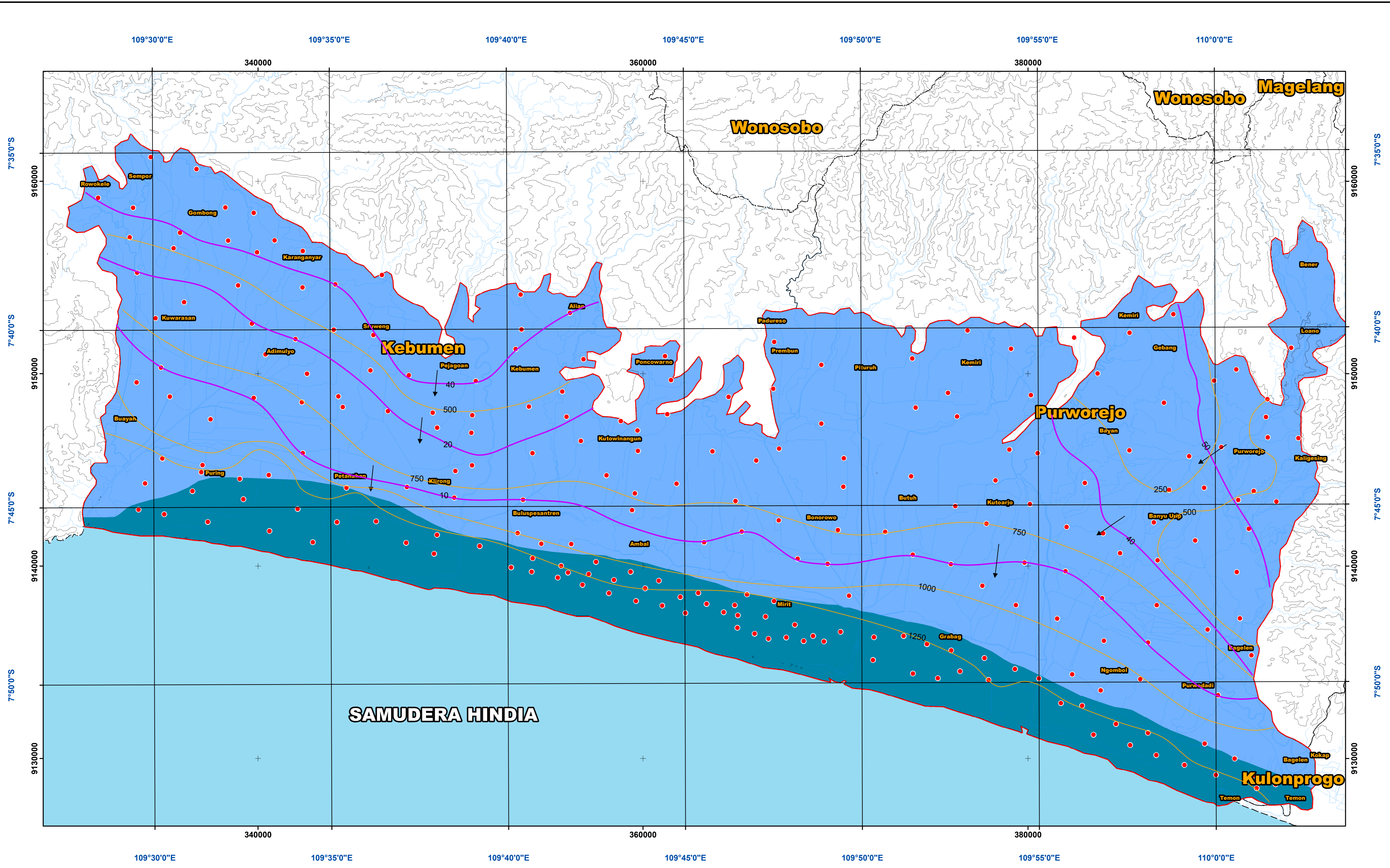




PETA ZONA KONSERVASI AIR TANAH AKUIFER BEBAS CEKUNGAN AIR TANAH KEBUMEN - PURWOREJO PROVINSI JAWA TENGAH TAHUN 2022



KETERANGAN

1. ZONA PEMANFAATAN DAN PERLINDUNGAN AIR TANAH

1.1 ZONA PEMANFAATAN AIR TANAH

Sub Zona Aman I
Pada Zona Aman I CAT Kebumen Purworejo penurunan muka air tanah <40% dan nilai DHL berkisar <1000 $\mu\text{S}/\text{cm}$. Pengambilan air tanah mengacu kepada peraturan perundang - undangan yang berlaku dan diperbolehkan dengan debit maksimum 200 - 320 m³/hari. Jarak minimum antar sumur adalah 50 m.

Sub Zona Aman II
Pada Zona Aman II CAT Kebumen Purworejo penurunan muka air tanah <40% dan nilai DHL berkisar 750 - 1250 $\mu\text{S}/\text{cm}$. Pengambilan air tanah mengacu kepada peraturan perundang - undangan yang berlaku dan diperbolehkan dengan debit maksimum 100 - 120 m³/hari. Jarak minimum antar sumur adalah 50 m.

2. LAMBANG UMUM

- Batas Kabupaten
- Laut
- Sungai
- Kontur Elevasi

3. LAMBANG KHUSUS

- Sumur Gali
- Batas Cekungan Air Tanah Kebumen - Purworejo
- Garis kesamaan DHL air tanah bebas dihitung dalam $\mu\text{S}/\text{cm}$
- Garis kesamaan muka air tanah bebas dihitung dalam m dari muka laut
- Arah Aliran Muka Air Tanah