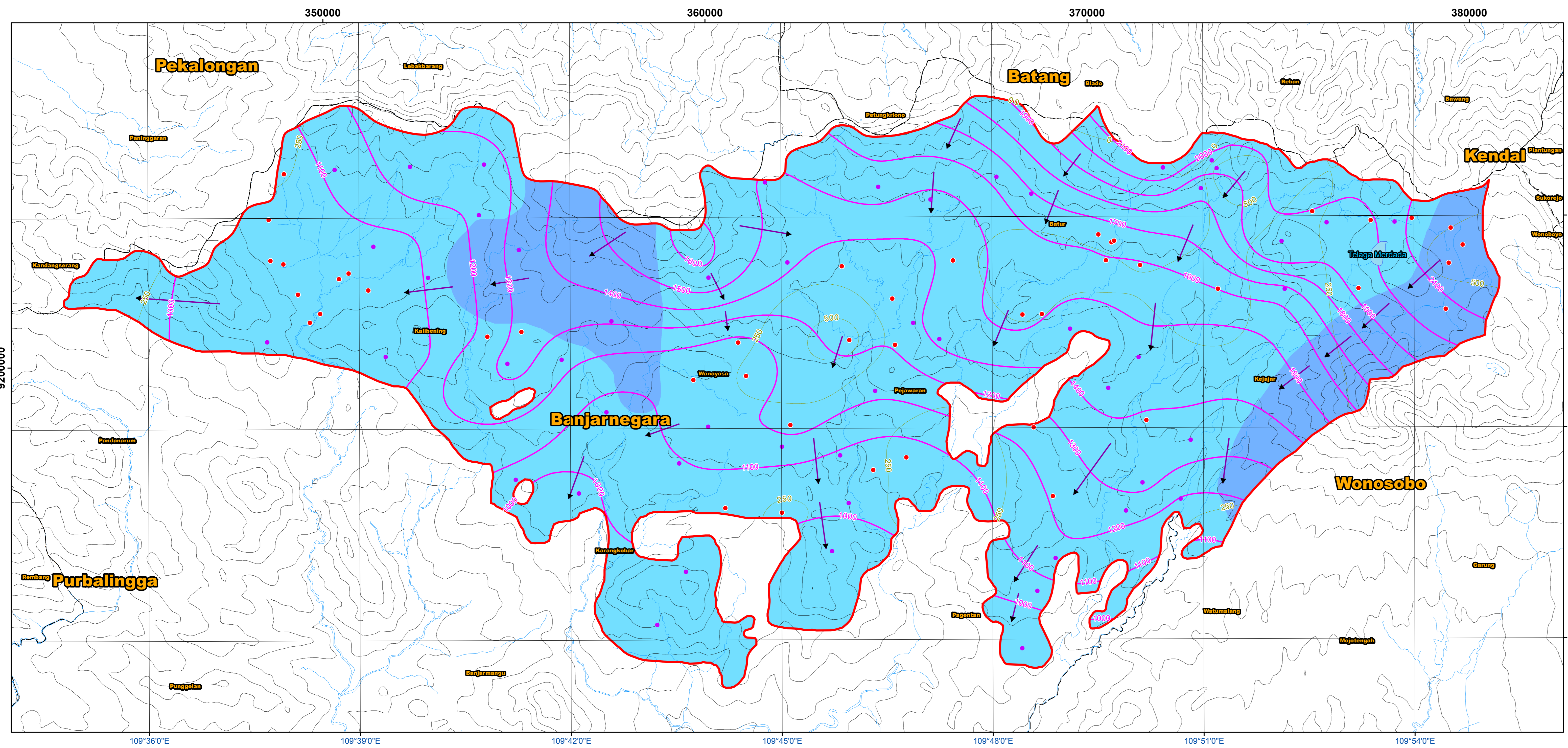





**PETA ZONA PEMANFAATAN DAN ZONA KONSERVASI AIR TANAH AKUIFER BEBAS
 PADA CEKUNGAN AIR TANAH KARANGKOBAR
 TAHUN 2022**




KETERANGAN

1. ZONA PEMANFAATAN DAN PERLINDUNGAN AIR TANAH




1.1 ZONA AMAN I

 Pengambilan air tanah pada Zona Aman I CAT Karangobar sistem akuifer tidak tertekan mengacu kepada peraturan perundang - undangan yang berlaku dengan debit maksimal 180 - 220 m³/hari. Jarak minimal antar sumur adalah 100 m.







1.2 ZONA AMAN II

 Pengambilan air tanah pada Zona Aman II CAT Karangobar sistem akuifer tidak tertekan mengacu kepada peraturan perundang - undangan yang berlaku dengan debit maksimal 100 - 150 m³/hari. Jarak minimal antar sumur adalah 100 m.

2. LAMBANG UMUM

-  Batas Kabupaten
-  Sungai
-  Kontur Elevasi

3. LAMBANG KHUSUS

-  Mata Air
-  Sumur Gali
-  Batas Cekungan Air Tanah
-  Garis kesamaan DHL air tanah bebas dihitung dalam μS/cm
-  Garis kesamaan muka air tanah bebas dihitung dalam m dari muka laut
-  Arah Aliran Muka Air Tanah

INDEKS PETA

